

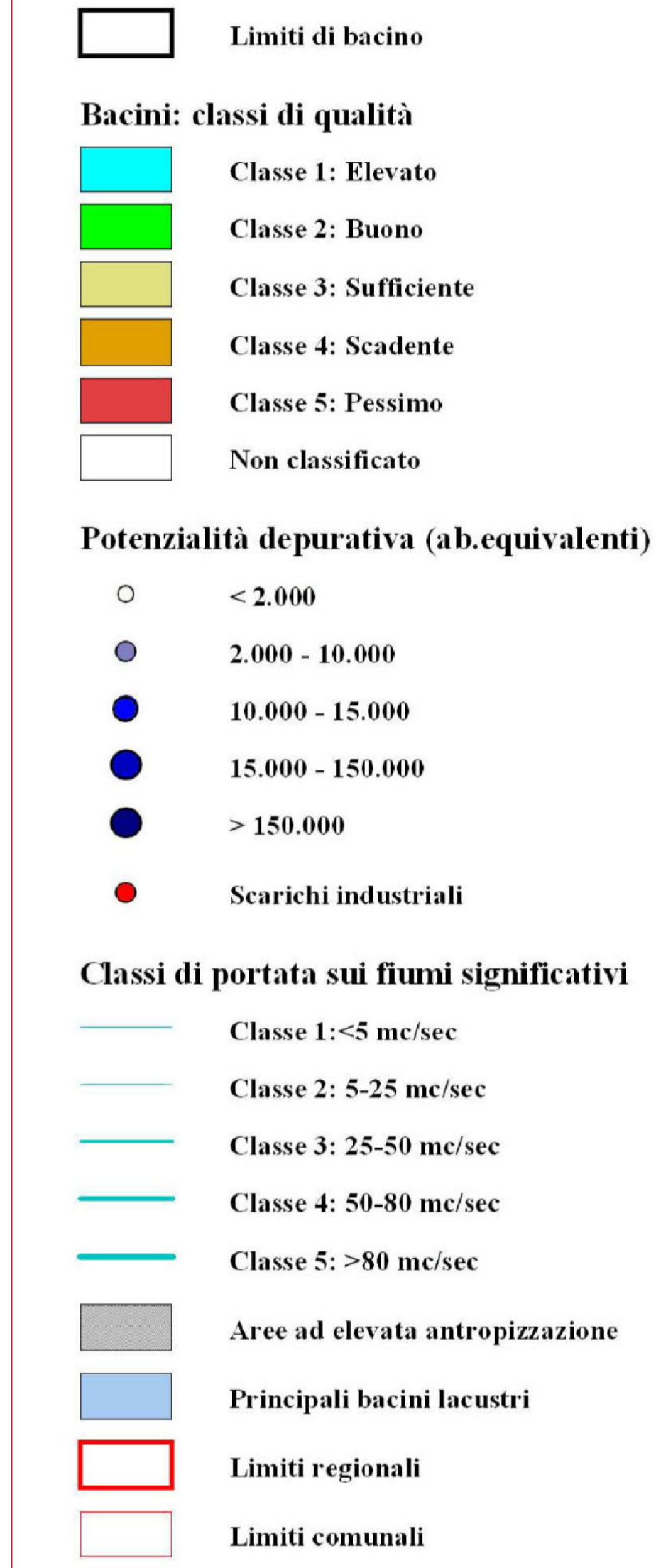
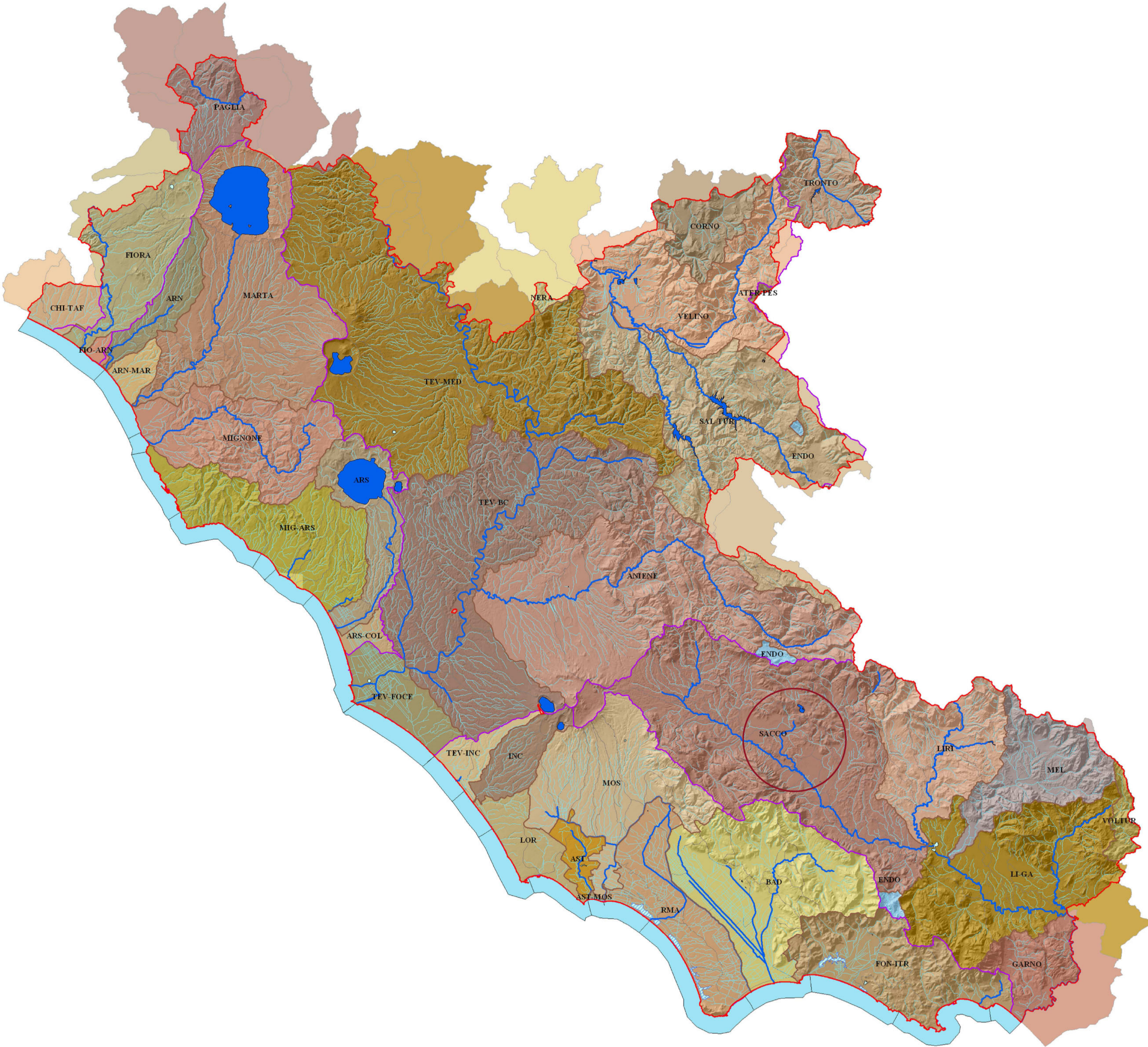
Pianificazione di settore
PIANO REGIONALE DI TUTELA DELLE ACQUE

PRTA (Piano Regionale di Tutela delle Acque)

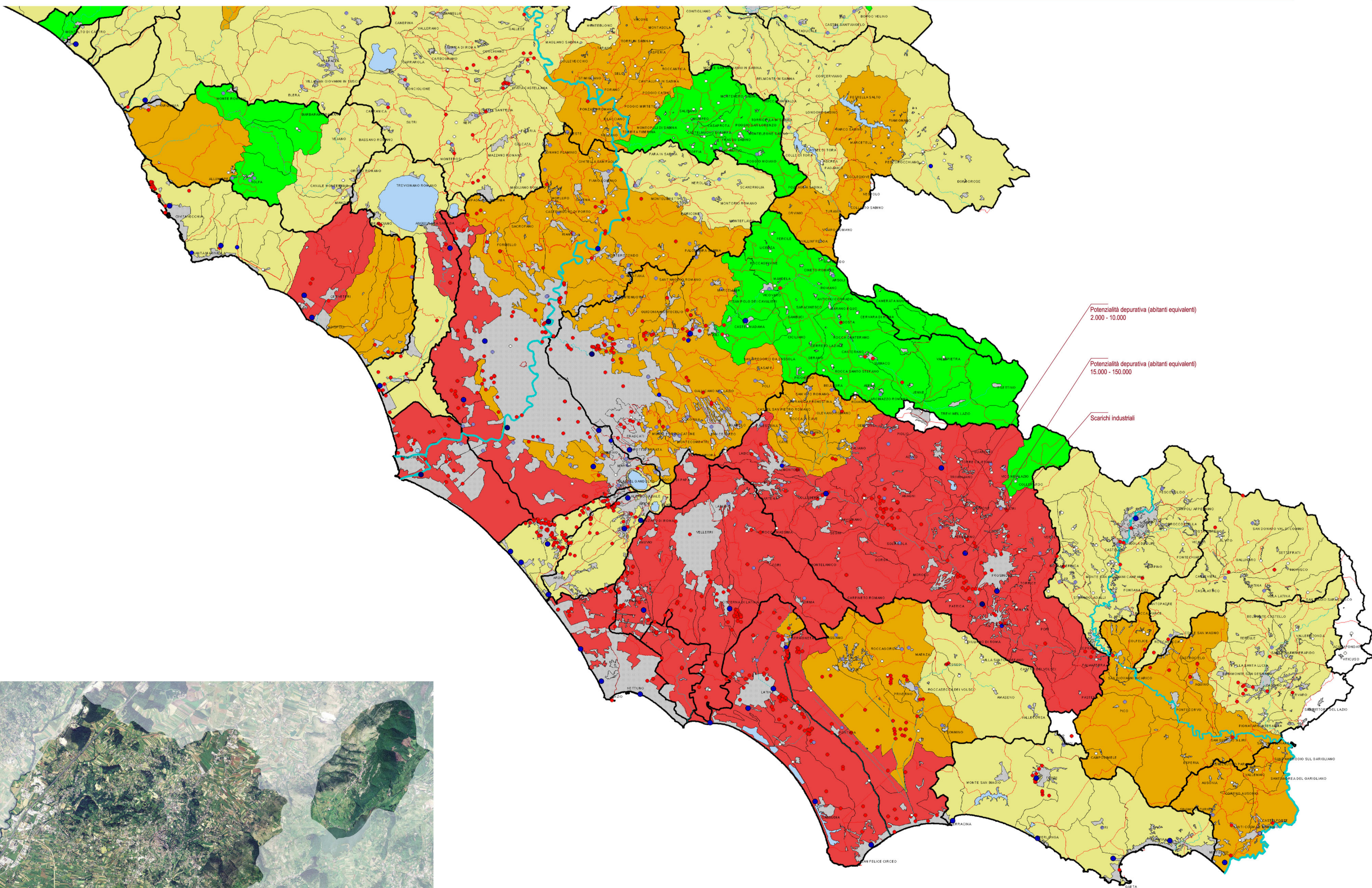

Il Piano di Tutela delle Acque Regionale si pone l'obiettivo di perseguire il mantenimento dell'integrità della risorsa idrica, compatibilmente con gli usi della risorsa stessa e delle attività socio-economiche delle popolazioni del Lazio. Contiene, oltre agli interventi volti a garantire il raggiungimento e il mantenimento degli obiettivi del D.lgs 152/2006, le misure necessarie alla tutela qualitativa e quantitativa del sistema idrico.
Il Piano è stato adottato con Deliberazione di Giunta Regionale n. 286 del 2 maggio 2006 e approvato con Deliberazione del Consiglio Regionale n. 42 del 27 settembre 2007 (Supplemento ordinario al "Bollettino Ufficiale" n. 3 n. 34 del 10 dicembre 2007).
Va segnalato che il Piano, redatto ai sensi della precedente normativa, D.Lgs 152/1999 e s.m.i., in vigore al momento della raccolta, elaborazione e validazione dei dati, sarà oggetto di successive revisioni, in coerenza con gli indirizzi generali e gli atti di coordinamento emanati dallo Stato e dalle Autorità di bacino distrettuali, e sulla base della verifica dell'efficacia delle misure adottate.

Il PRTA si articola in:

1. Norme di attuazione del Piano
2. Sintesi del piano, definizione degli interventi e normativa di riferimento
3. Bacini idrografici e schede riassuntive per bacino
4. Geologia, idrogeologia e Vulnerabilità del Territorio
 - 4.0.1. Idrogeologia e vulnerabilità degli acquiferi - Elaborati cartografici
5. Relazione Vegetazionale
6. Pressione Antropica, Inquinamento Puntuale, Aree a specifica tutela
7. Qualità dei Corpi Idrici
8. Tavole di piano
9. Atlante dei Bacini idrografici



PIANO REGIONALE DI TUTELA DELLE ACQUE (P.R.T.A.)
Tavola n. 6 "Stato di qualità"



COMUNE DI FERENTINO (FR) - PUCG 2012

Piano Urbanistico Comunale Generale (PUCG)
Documento Preliminare di Indirizzo (DPI)
Legge Regionale n.38 del 1999

Pianificazione di settore
PIANO REGIONALE DI TUTELA DELLE ACQUE

Adozione
Il Sindaco
dott. Piergianni FIORLETTA

Approvazione
Il Segretario
dott. Franco LOI

Il Dirigente del Settore 5 "Assetto del Territorio"
arch. Marco MASTRONARDI

Progettisti
dott. urb. Raffaele GEROMETTA
arch. Domenico BRUNO
arch. Giuseppe POCE

Contributi specialistici
arch. Alessandro DODI
dott. urb. Cesare FAVERO
dott. urb. Francesco POZZOBON
dott. urb. Daniele RALLO
dott. urb. Giulia SALA

Analisi agronomica
dott. agr. forestale Giovanni TRENTANOVÌ
Analisi agronomica
dott. geologo Angelo LAURETTI

Valutazione Ambientale Strategica
ing. Elettra LOWENTHAL
dott.ssa scienze amb. Lucie FOLTRAN

Redatto
Verificato