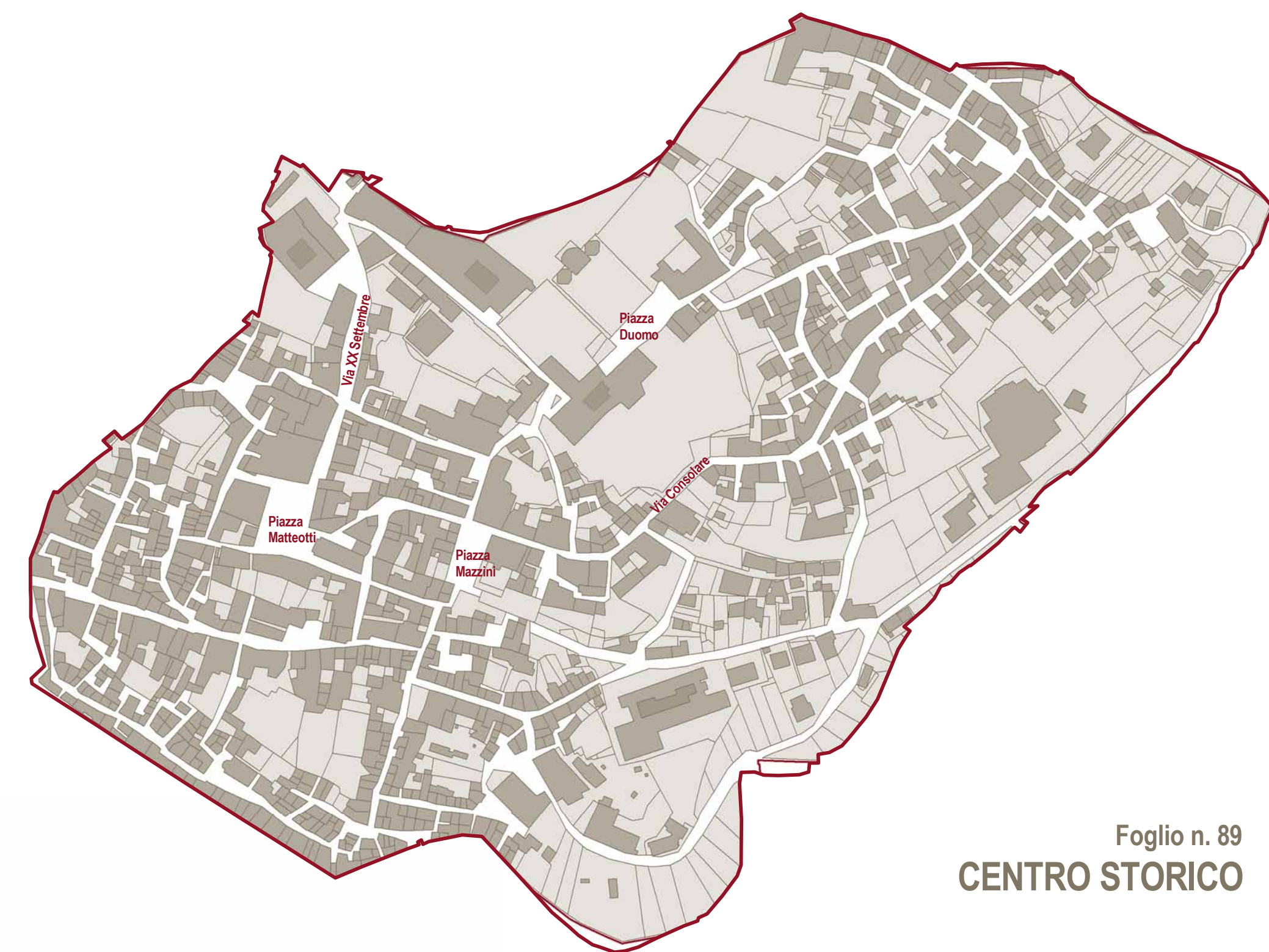
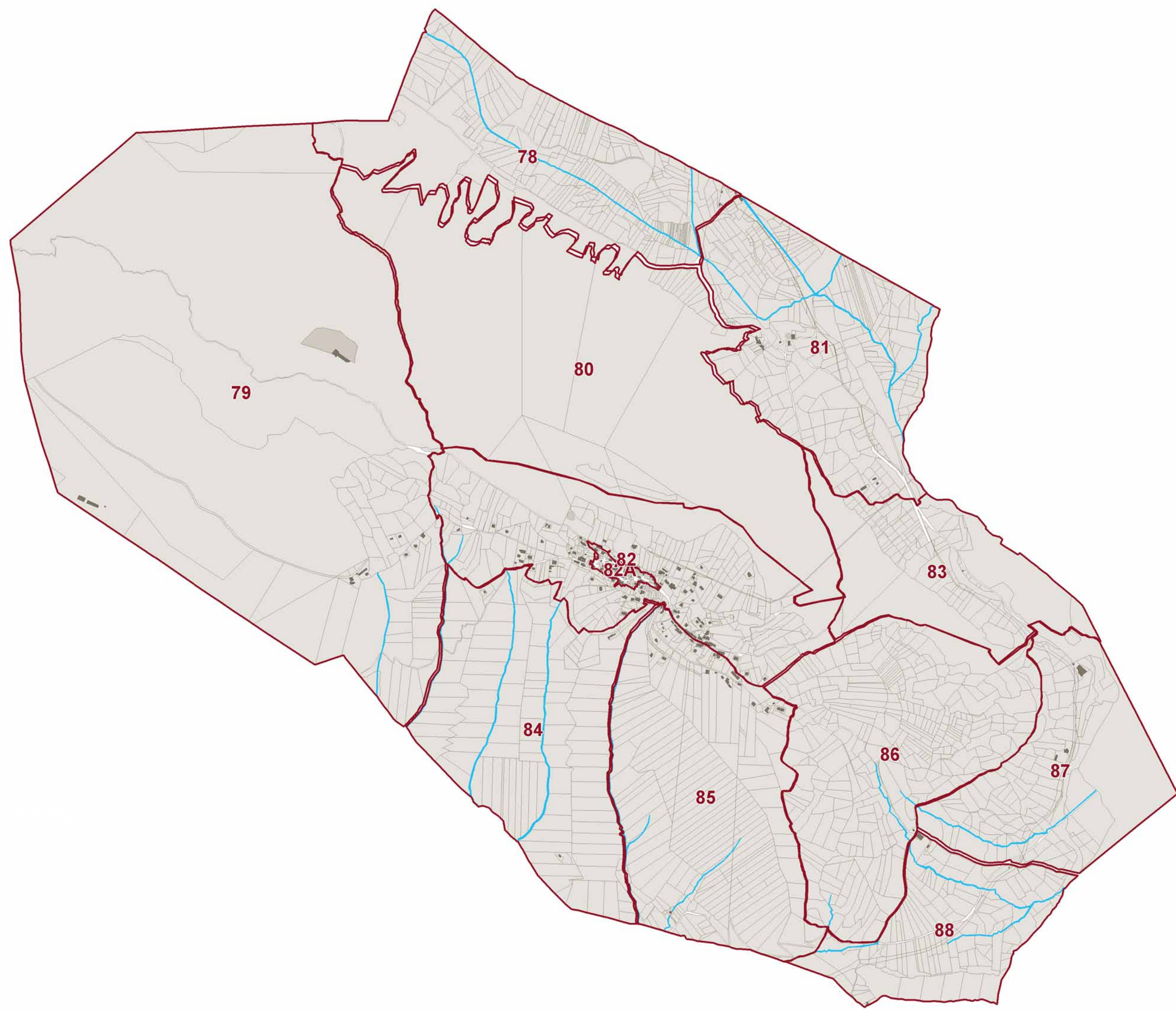



Trasformazione del territorio  
**BASE CATASTALE** Aggiornata a marzo 2012 - Agenzia del Territorio

- A Numero Foglio
- Foglio
  - Acque pubbliche
  - Fabbricati
  - Particelle



Foglio n. 89  
CENTRO STORICO



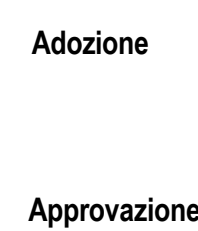
COMUNE DI FERENTINO (FR) - PUCG 2012

Piano Urbanistico Comunale Generale (PUCG)  
Documento Preliminare di Indirizzo (DPI)  
Legge Regionale n.38 del 1999

Trasformazione del territorio  
**BASE CATASTALE** Aggiornata a marzo 2012 - Agenzia del Territorio



ARCH. BRUNO  
ARCH. POCE



Adozione  
Il Sindaco  
dott. Piergianni FIORETTA

Approvazione  
Il Segretario  
dott. Franco LOI

Il Dirigente del Settore 5 "Assetto del Territorio"  
arch. Marco MASTRONARDI

Progettisti  
dott. urb. Raffaele GEROMETTA  
dott. urb. Cesare FAVERO  
arch. Domenico BRUNO  
arch. Giuseppe POCE

Contributi specialistici  
arch. Alessandro DODI  
dott. urb. Francesco POZZOBON  
dott. urb. Daniele RALLO  
dott. urb. Giulia SALA

Analisi agronomica  
dott. agr. forestale Giovanni TRENTANOV  
ing. Elettra LOWENTHAL  
dott. scienze amb. Lucia FOLTRAN

Valutazione Ambientale Strategica  
ing. Elettra LOWENTHAL  
dott. scienze amb. Lucia FOLTRAN

06/03/2012  
7.3  
Elaborato da  
scala: 1:15.000

06/03/2012  
7.3  
Elaborato da  
scala: 1:15.000

Redatto  
Verificato