P.R.G. Vigente
CONDONI EDILIZI (Pratiche condoni del 1985, 1994 e 2003)

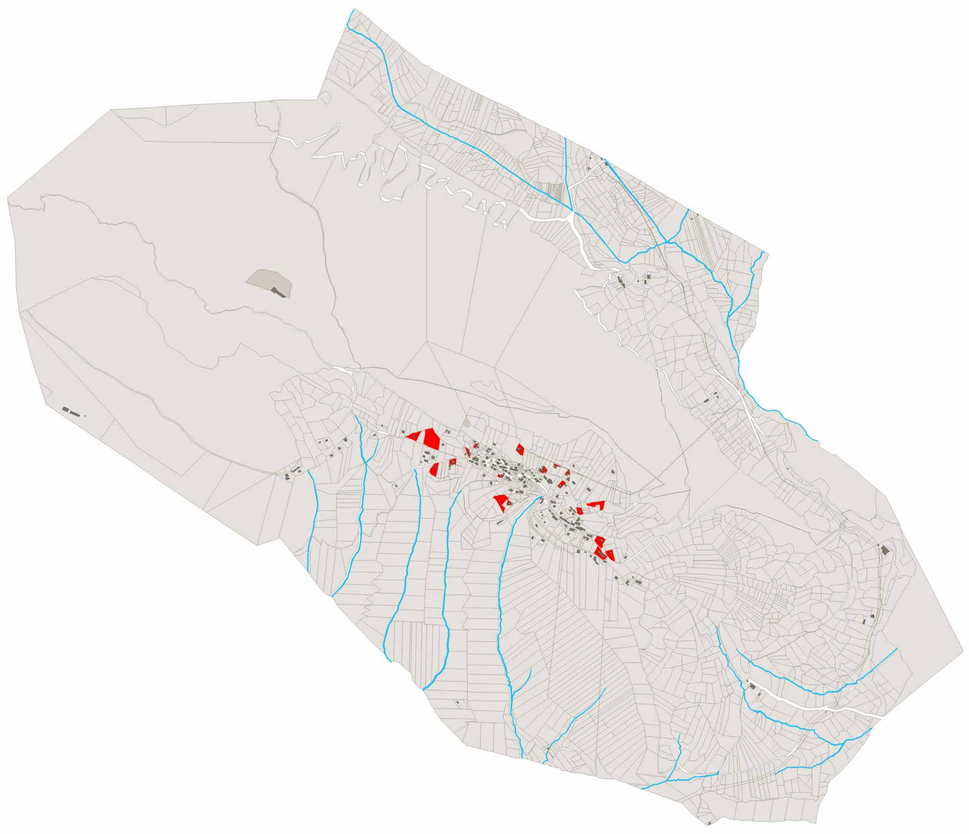

Particelle oggetto di pratica di condono (1985,1994,2003)

Totale n. 2587 pratiche

Tot. volume residenziale = 1.642.390 mc

Tot. volume non residenziale = 561.250 mc

Acque pubbliche

Fabbricati

Particelle

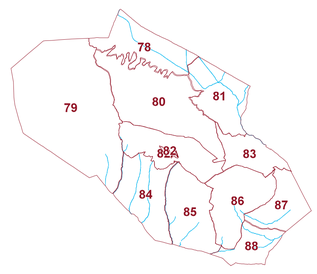

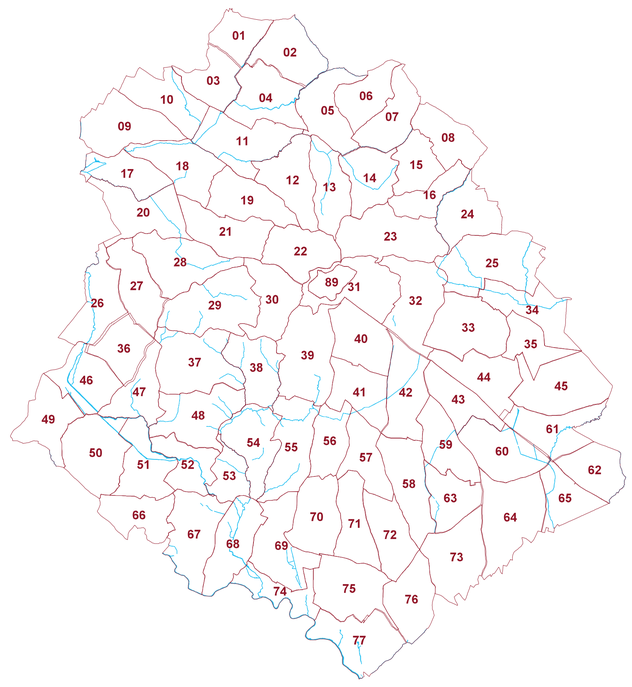

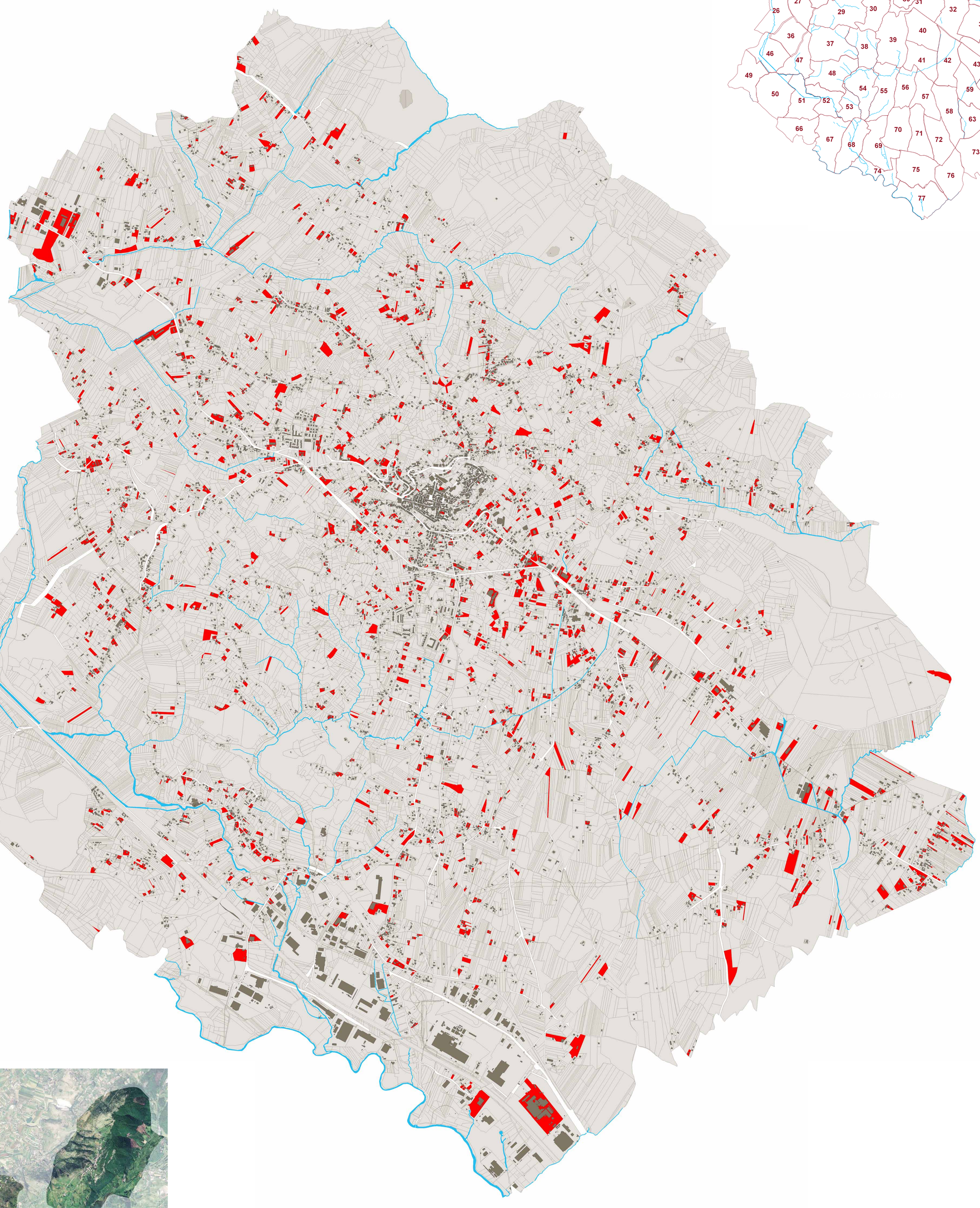

legenda

TAV. 9.3

Elaborato 39
scala 1:15 000

COMUNE DI FERENTINO (FR) - PUCG 2012

Piano Urbanistico Comunale Generale (PUCG)
Documento Preliminare di Indirizzo (DPI)
Legge Regionale n.38 del 1999

P.R.G. Vigente
CONDONI EDILIZI (Pratiche condoni 1985, 1994 e 2003)

ARCH. POCE
ARCH. BRUNO
VENETO PROGETTI

FERE1123
H:\clie\Fere1123\Produzione\Geomedia\02 Progetti\01 Analisi\01 Urbanistica\39_Condoni.gws - Ed. 01 fp\RG
H:\clie\Fere1123\Produzione\Adobe\01 Consegna DPI\39_Condoni.pdf - Ed. 01 fp\RG

Coordinate: upper left 2367808.00, 4627389.00
lower right 2381021.50, 4609464.00

Adozione
Il Sindaco
dott. Piergianni FIORLETTA

Approvazione
Il Segretario
dott. Franco LOI

Il Dirigente del Settore 5 "Assetto del Territorio"
arch. Marco MASTRONARDI

Progettisti
dott. urb. Raffaele GEROMETTA
arch. Domenico BRUNO
arch. Giuseppe POCE

Contributi specialistici
arch. Alessandro DODI
dott. urb. Cesare FAVERO
dott. urb. Francesco POZZOBON
dott. urb. Daniele RALLO
dott. urb. Giulia SALA

Analisi agronomica
dott. agr. forestale Giovanni TRENTANOVI

Analisi geologica
dott. geologo Angelo LAURETTI

Valutazione Ambientale Strategica
ing. Elettra LOWENTHAL
dott. scienze amb. Lucia FOLTRAN

Redatto

Verificato